





Einleitungsstelle 6
 Gew. Nr. 1.3 des GUV Seletter See
 Einleitungserlaubnis vom 16.02.1995
 Behandlungsanlage:
 Aktenzeichen: 4126-45-2412

Einleitungsstelle 5
 Ggw. Nr. 1.10.1 des GUV Seletter See
 Einleitungserlaubnis vom 09.03.1999
 Behandlungsanlage: RRB, RKB, SFS
 Aktenzeichen: 4126-45-2412-9

Röbsdorf

- Zeichenerklärung**
-  Gemeindegrenze
 -  zentrale Abwasserbeseitigung (Abwasserbeseitigungspflicht Gemeinde)
 -  vorh. RW-Kanal
 -  dezentrale Abwasserbeseitigung (Abwasserbeseitigungspflicht übertragen)

KREIS PLÖN
 Die Landrätin
 Amt für Umwelt
 Untere Wasserbehörde
 Hamburger Straße 17/18
 24306 Plön

4		
3		
2	Dezentrale Flächen ergänzt	19.02.2016/Stau
1	Dezentrale Flächen ergänzt	02.09.2015/kl
Nr.	Änderung	Datum
Auftraggeber:		
Gemeinde Probsteierhagen		
Projekt:		
Erstellung eines Abwasserbeseitigungskonzeptes "Teil B" Niederschlagswasser		
Inhalt:		
Lageplan Röbsdorf		
Maßstab:	Plan-Nr.:	Projekt-Nr.:
1 : 1.000	1	15-031
Bearbeitet:	U. Hauck	Gezeichnet: Denz
Datum:	22.04.2015	Datum: 22.04.2015
Zeichnungsdatei:	15-031-UTM-Probsteierhagen.gvp	Plotdatei: 15-031/PDF
Layout:		
Aufgestellt:		




Max-Giese-Straße 22
24116 Kiel
Tel. 0431. 220 397-0
Fax 0431. 220 397-79
www.lb-hauck.de

Flughafenstr. 52a, Haus C
22335 Hamburg
Tel. 040. 53 299 234
Fax 040. 53 299 100
info@lb-hauck.de


■ Vermessung, Kanalkataster, Kanalsanierung
■ Grundstücksentwässerung, Straßenbau, SIGeko

Schrewendorf

Einleitungsstelle 7
 Gew. Nr. 1.6 des GUV Seletter See
 Einleitungserlaubnis vom 16.02.1995
 Behandlungsanlage:
 Aktenzeichen: 4126-45-2412

- Zeichenerklärung**
-  Gemeindegrenze
 -  zentrale Abwasserbeseitigung (Abwasserbeseitigungspflicht Gemeinde)
 -  vorh. RW-Kanal
 -  dezentrale Abwasserbeseitigung (Abwasserbeseitigungspflicht übertragen)

KREIS PLÖN
 Die Landrätin
 Amt für Umwelt
 Untere Wasserbehörde
 Hamburger Straße 17/18
 24365 Plön


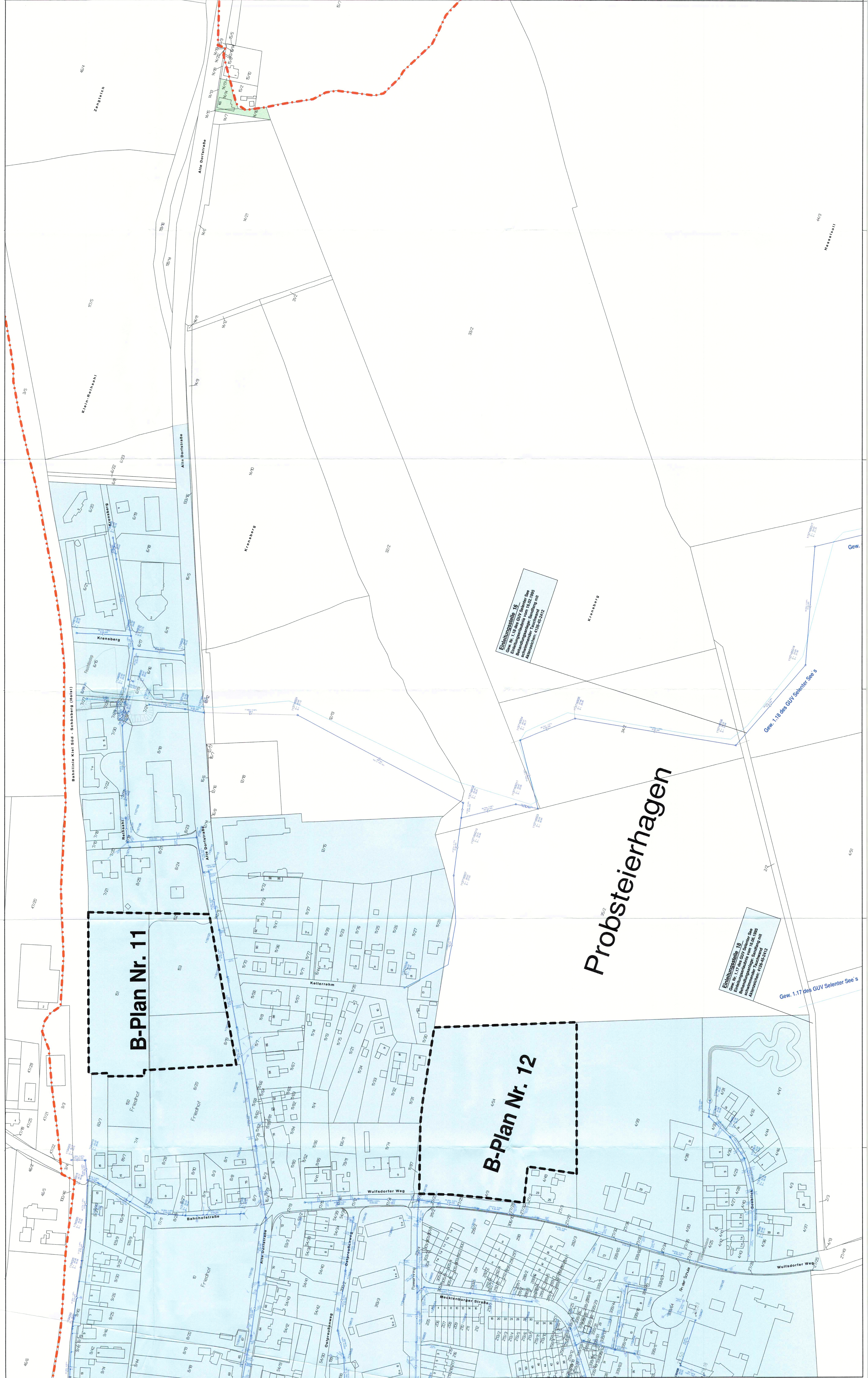
4	12.05.2016/Stau	
3	Dezentrale Flächen geändert	
2	Dezentrale Flächen ergänzt	19.02.2016/Stau
1	Dezentrale Flächen ergänzt	02.09.2015/kl
Nr.	Änderung	Datum
Auftraggeber:		
Gemeinde Probsteierhagen		
Projekt:		
Erstellung eines Abwasserbeseitigungskonzeptes "Teil B" Niederschlagswasser		
Inhalt:		
Lageplan Schrewendorf		
Maßstab:	Plan-Nr.:	Projekt-Nr.:
1 : 1.000	2	15-031
Bearbeitet:	U. Hauck	Gezeichnet: Denz
Datum:	22.04.2015	Datum: 22.04.2015
Zeichnungsdatei:	15-031-UTM-Probsteierhagen.gvp	Plotdatei: 15-031/PDF
Layout:		
Aufgestellt:		

BH hauck
 Ingenieur-Beratung

Max-Giese-Straße 22
 24116 Kiel
 Tel. 0431. 220 397-0
 Fax 0431. 220 397-79
 www.ib-hauck.de

Flughafenstr. 52a, Haus C
 22335 Hamburg
 Tel. 040. 53 299 234
 Fax 040. 53 299 100
 info@ib-hauck.de

■ Vermessung, Kanalkataster, Kanalsanierung
 Grundstücksentwässerung, Straßenbau, SIGeKo



- Zeichenerklärung**
- - - Gemeindegrenze
 - zentrale Abwasserbeseitigung (Abwasserbeseitigungspflicht Gemeinde)
 - vorh. RW-Kanal
 - dezentrale Abwasserbeseitigung (Abwasserbeseitigungspflicht Übertragern)

KREIS PLÖN
 Die Landratin
 Amt für Umweltschutz
 Hauptstraße 171/19
 21536 Plön

3	12.02.2016 Sitau	12.02.2016 Sitau
2	Dezentrale Flächen geändert	19.02.2016 Sitau
1	Dezentrale Flächen ergänzt	19.02.2016 Sitau
Nr.		Datum

Auftraggeber: **Gemeinde Probstierhagen**



Projekt: Erstellung eines Abwasserbeseitigungskonzeptes
"Teil B" Niederschlagswasser

Inhalt: Lageplan

Maßstab:	1 : 1.000	Plan-Nr.:	3	Projekt-Nr.:	15-031
Blattzahl:	11 von 23	Gezeichnet von:	CU	Gezeichnet am:	22.04.2015
Datum:	22.04.2015	Zeichnungsdatei:	15-031-UTM-Probstierhagen.gpx	Photosatz:	15-031 (PDF)
Layout:		Aufgestellt:			

BH **hauck**
 Ingenieurbüro

Flughafenstr. 53a, Haus C
 22135 Hamburg
 Tel. 040 330 397-9
 Fax 040 330 399 334
 www.bh-hauck.de
 info@bh-hauck.de

■ Niedersächs. Staatliche Katasterämter
 Grundstückswertung, Straßenbau, SIGInfo

Einleitungsstelle 16
 Entw.-Nr. 112 des GUV Sealer See
 Behältergröße: 1000 l
 Behälterhöhe: 1,80 m
 Abwasseranschluss: 112/15-04-112

Einleitungsstelle 18
 Entw.-Nr. 117 des GUV Sealer See
 Behältergröße: 1000 l
 Behälterhöhe: 1,80 m
 Abwasseranschluss: 117/15-04-112

B-Plan Nr. 11

B-Plan Nr. 12

Probsteierhagen

Gew. 1.17 des GUV Sealer See's

Gew. 1.16 des GUV Sealer See's



Einleitungsstelle 12
 Gew. Nr. 1 Stat. 8-655 des GUV Seelener See
 Einleitungsart: vom 16.02.1995
 Behandlungsanlage:
 Aktenzeichen: 4126-45-2412

Einleitungsstelle 13
 Gew. Nr. 1 Stat. 8-820 des GUV Seelener See
 Einleitungsart: vom 16.02.1995
 Behandlungsanlage:
 Aktenzeichen: 4126-45-2412

Einleitungsstelle 14
 Gew. Nr. 1 Stat. 8-830 des GUV Seelener See
 Einleitungsart: vom 16.02.1995
 Behandlungsanlage:
 Aktenzeichen: 4126-45-2412

Einleitungsstelle 11
 Gew. Nr. 1,10 des GUV Seelener See
 Einleitungsart: vom 16.02.1995
 Behandlungsanlage:
 Aktenzeichen: 4126-45-2412

Einleitungsstelle 15
 Gew. Nr. 1 Stat. 8-890 des GUV Seelener See
 Einleitungsart: vom 16.02.1995
 Behandlungsanlage:
 Aktenzeichen: 4126-45-2412

Einleitungsstelle 15a
 Gew. Nr. 1 Stat. 9-400 des GUV Seelener See
 Einleitungsart: vom 31.01.2005
 Behandlungsanlage: Sandfang mit
 Aktenzeichen: 4126-45-2412,4

Einleitungsstelle 20
 Gew. Nr. 1 des GUV Seelener See
 Einleitungsart: vom 16.02.1995
 Behandlungsanlage:
 Aktenzeichen:

- Zeichenerklärung**
- Gemeindegrenze
 - zentrale Abwasserbeseitigung (Abwasserbeseitigungspflicht Gemeinde)
 - vorh. RW-Kanal
 - dezentrale Abwasserbeseitigung (Abwasserbeseitigungspflicht übertragen)

KREIS PLÖN
 Kreisrat
 Amt für Umwelt
 Untere Wasserbehörde
 Hamburg 93 59 17/18
 4126-45-2412

4	12.05.2016	SW	
3	02.05.2016	SW	
2	02.05.2015	SW	
1			
Nr.	Datum		
Auftraggeber:			
Gemeinde Probstlerhagen			
Projekt:			
Erstellung eines Abwasserbeseitigungskonzeptes			
"Teil B" Niederschlagswasser			
Lageplan			
Maßstab:	1 : 1.000	Plan-Nr.:	4
Projekt-Nr.:	15-031	Gebiets-Nr.:	15-031
Bearbeitet:	U. Hauck	Gezeichnet:	Danz
Datum:	22.04.2015	Datum:	22.04.2015
Zeichnungsdatei:	15-031-UTM-Probstlerhagen.grp	Projektdatei:	15-031.PDF
Layout:			
Aufgestellt:			

BH Hauck
 Ingenieur-Beratung

Prof. Dr.-Ing. habil. C. Hauck
 22761 Hamburg
 Tel. 0431 230 397-0
 Fax 0431 230 397-24
 www.bh-hauck.de
 info@bh-hauck.de

Vermessung, Kataster, Kanalarbeit
 Grundstückswertung, Straßenbau, Siedlung

Trensahl





Einleitungsstelle 19

Gew. Nr. 1.10 des GUV Seletter See
 Einleitungserlaubnis vom 03.03.2003
 Behandlungsanlage:
 Aktenzeichen: 4126-45-2412-13

Einleitungsstelle 4


Gew. Nr. 1.10 des GUV Seletter See
 Einleitungserlaubnis vom 16.02.1995
 Behandlungsanlage:
 Aktenzeichen: 4126-45-2412

Zeichenerklärung

-  Gemeindegrenze
-  zentrale Abwasserbeseitigung
(Abwasserbeseitigungspflicht Gemeinde)
-  vorh. RW-Kanal
-  dezentrale Abwasserbeseitigung
(Abwasserbeseitigungspflicht übertragen)

KREIS PLÖN
 Die Landrätin
 Amt für Umwelt
 Untere Wasserbehörde
 Hamburger Straße 17/18
 24306 Plön

4		
3		
2		
1		
Nr.	Änderung	Datum

Auftraggeber: **Gemeinde Probsteierhagen** 

Projekt: **Erstellung eines Abwasserbeseitigungskonzeptes "Teil B" Niederschlagswasser**

Inhalt: **Lageplan Trensahl**

Maßstab: **1 : 1.000** Plan-Nr.: **5** Projekt-Nr.: **15-031**

Bearbeitet: U. Hauck Datum: 22.04.2015 Gezeichnet: Denz Datum: 22.04.2015
 Zeichnungsdatei: 15-031-UTM-Probsteierhagen.gvp Plotdatei: 15-031/PDF

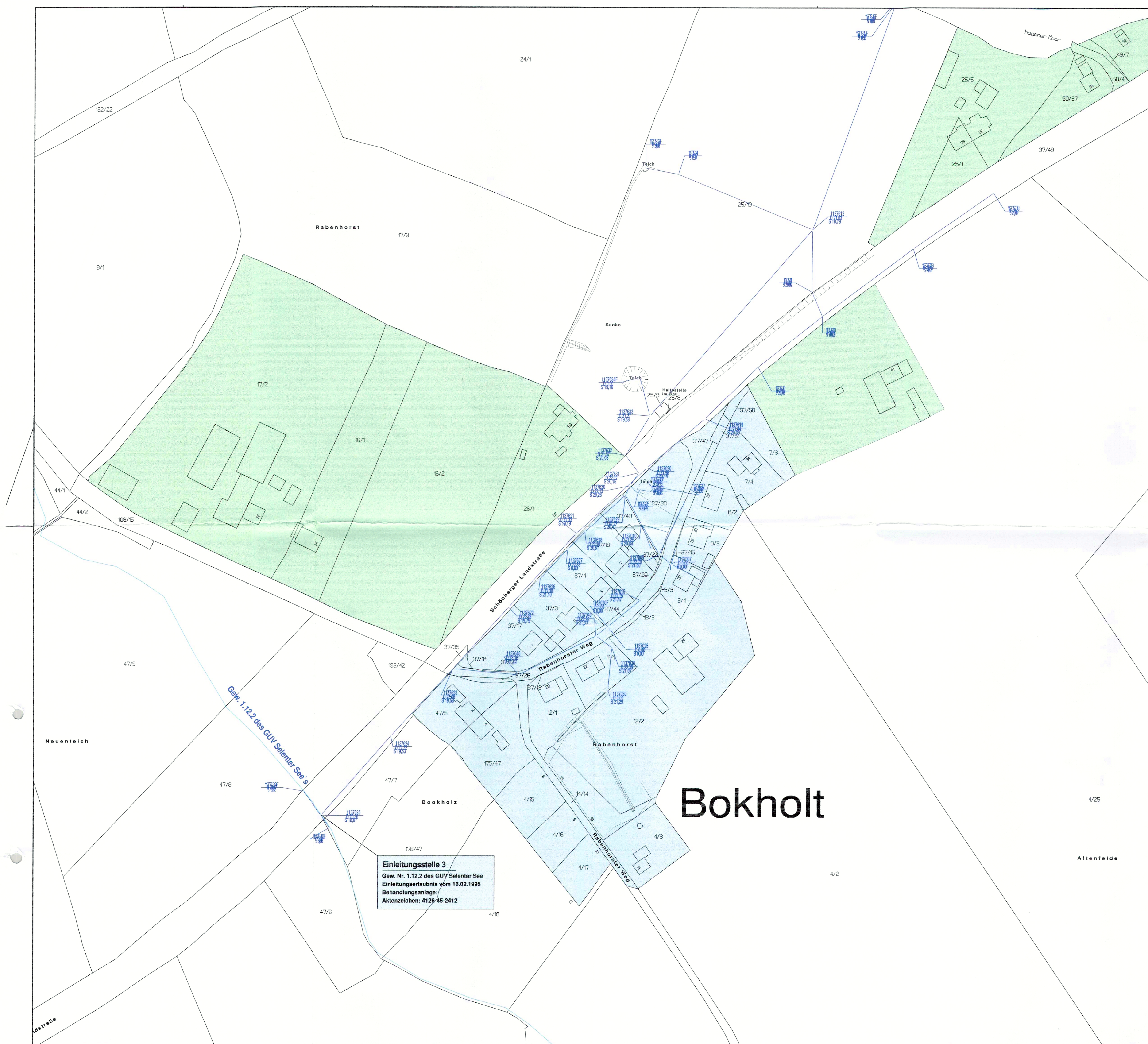
Aufgestellt:

BH hauck
 Ingenieur-Beratung

Max-Giese-Straße 22
 24116 Kiel
 Tel. 0431-220 397-0
 Fax 0431-220 397-79
 www.ib-hauck.de





Flughafenstr. 57a, Haus C
 22335 Hamburg
 Tel. 040-53 299 236
 Fax 040-53 299 100
 info@ib-hauck.de

■ Vermessung, Kanalkataster, Kanalsanierung
 ■ Grundstücksentwässerung, Straßenbau, SIGeKo ■




Einleitungsstelle 3
 Gew. Nr. 1.12.2 des GUY Selenter See
 Einleitungserlaubnis vom 16.02.1995
 Behandlungsanlage:
 Aktenzeichen: 4126-45-2412

Bokholt

- Zeichenerklärung**
-  Gemeindegrenze
 -  zentrale Abwasserbeseitigung (Abwasserbeseitigungspflicht Gemeinde)
 -  vorh. RW-Kanal
 -  dezentrale Abwasserbeseitigung (Abwasserbeseitigungspflicht übertragen)

KREIS PLÖN
 Die Landrätin
 Amt für Umwelt
 Untere Wasserbehörde
 Hamburger Straße 17/18
 24306 Plön

4		
3		
2		
1	Dezentrale Flächen ergänzt	19.02.2016/ Stau
Nr.	Änderung	Datum
Auftraggeber:		
Gemeinde Probsteierhagen		
Projekt:		
Erstellung eines Abwasserbeseitigungskonzeptes "Teil B" Niederschlagswasser		
Inhalt:		
Lageplan Bokholt		
Maßstab:	Plan-Nr.:	Projekt-Nr.:
1 : 1.000	6	15-031
Bearbeitet:	U. Hauck	Gezeichnet: Denz
Datum:	22.04.2015	Datum: 22.04.2015
Zeichnungsdatei: 15-031-UTM-Probsteierhagen.gvp		Plotdatei: 15-031/PDF
Layout:		
Aufgestellt:		

BH hauck
 Ingenieur-Beratung

Max-Giese-Straße 22
 24116 Kiel
 Tel. 0431. 220 397-0
 Fax 0431. 220 397-79
 www.lb-hauck.de

Flughafenstr. 52a, Haus C
 22335 Hamburg
 Tel. 040. 53 299 234
 Fax 040. 53 299 100
 info@lb-hauck.de

■ Vermessung, Kanalkataster, Kanalsanierung
 Grundstücksentwässerung, Straßenbau, SIGeKo